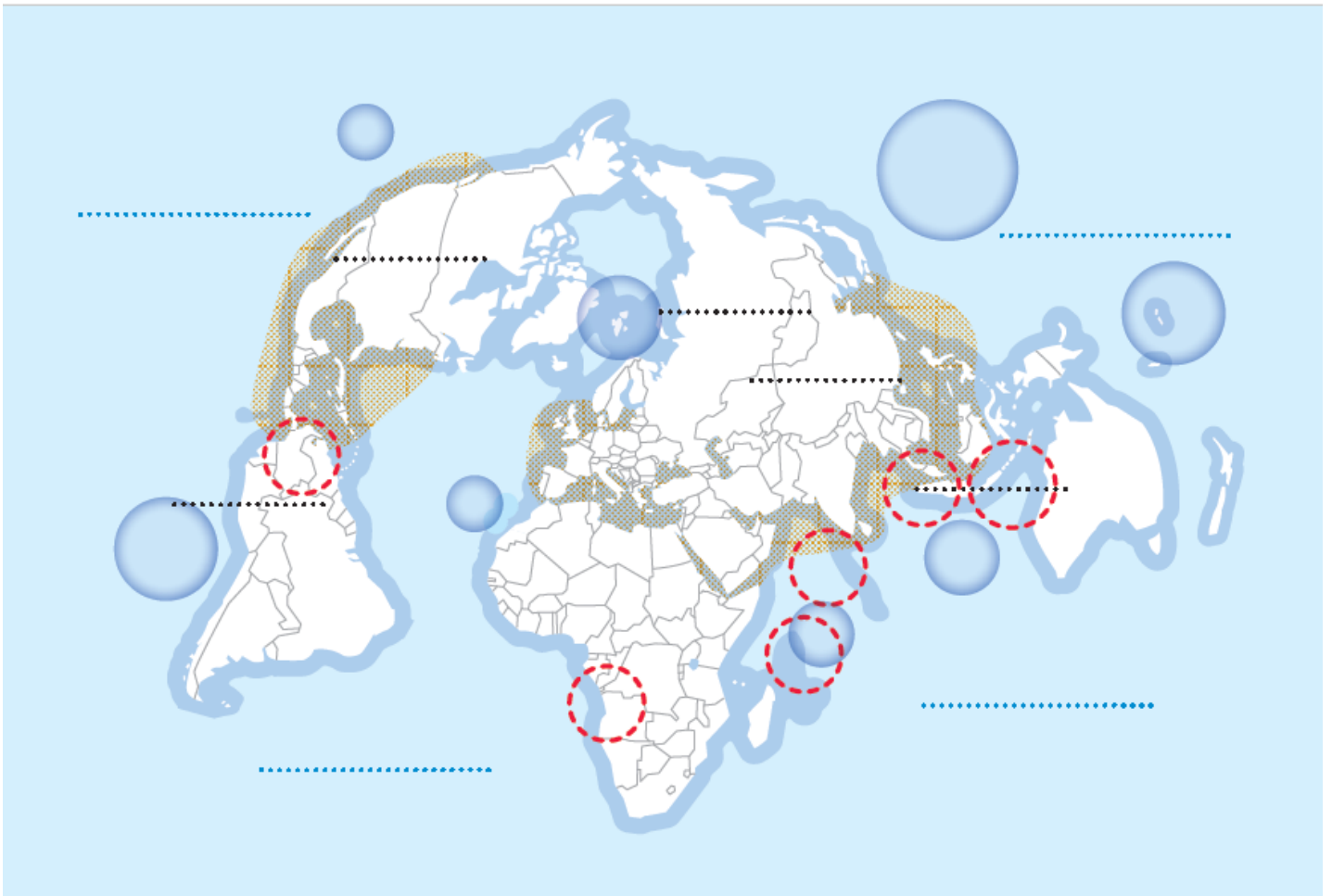


NOM :


CLASSE :

Chapitre 13
Réaliser un schéma sur les océans au cœur de la mondialisation





➤ Manuel p. 293
Atelier carto



Des océans au cœur de la mondialisation

- Principale route maritime
- Principaux ports mondiaux
-  Espace maritime fortement intégré à la mondialisation
- Passages stratégiques

Des océans partagés, exploités et menacés

- 
- 
- 
- 

[13_03]