1

La région Midi-Pyrénées

Ma région : un espace de vie identifiable

Retrouvez la démarche générale de l'étude de cas (activités) dans le chapitre 14 de votre manuel pp. 238-251.

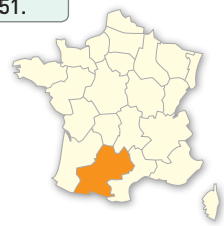

Quelles sont les principales caractéristiques de Midi-Pyrénées ?

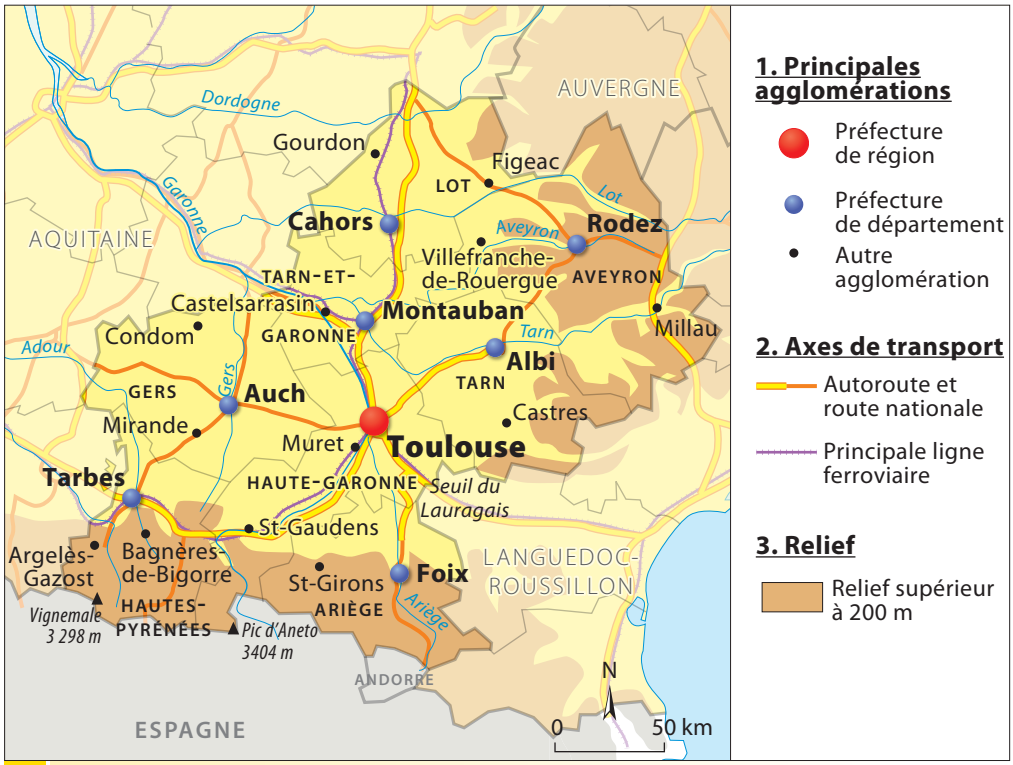

1 Les grands repères spatiaux de Midi-Pyrénées

2 Le logo de Midi-Pyrénées

Le logo de Midi-Pyrénées est composé de la croix occitane (ou croix de Toulouse) de couleur jaune sur un fond rouge. Les couleurs jaune et rouge sont les couleurs traditionnelles occitanes.

Si Midi-Pyrénées peine à apparaître comme une région naturelle, elle n'en trouve pas plus facilement sa place dans l'histoire. Le drapeau régional reprend certes des symboles historiques forts ; paré de la croix de Toulouse, celle du sceau de Raymond VI, il évoque les armoiries du Languedoc. Cette vénérable ascension suffit-elle à adouber Midi-Pyrénées ?

D'après P. Dugot, S. Laborderie, F. Taulelle, *Midi-Pyrénées, une région d'Europe*, Scéren-CRDP Midi-Pyrénées, 2008.

© R. Villalon

3 Randonneurs traversant un torrent de montagne dans le parc national des Pyrénées

4 Les chiffres clés de Midi-Pyrénées

	Midi-Pyrénées	France
Superficie (en km²)	45 348	675 417
Population (en millions d'habitants)	2,8	64,7
Part des moins de 25 ans (en %)	29	31,1
Part des plus de 60 ans (en %)	24,8	22,2
PIB par habitant (en euros)	26 628	29 574
Répartition de la population active (en %)	Agriculture et pêche : 4,4 Industrie et construction : 20,7 Services : 74,9	Agriculture et pêche : 2,6 Industrie et construction : 20,6 Services : 76,8

Source : INSEE, 2011.

© Nathan 2012 – Histoire Géographie 3e

2

La région Midi-Pyrénées

Un enjeu d'aménagement régional : Montaudran aérospace à Toulouse

Quels sont les enjeux de cet aménagement ?

1 Objectifs et contexte du projet

C'est sur le site emblématique qui a vu naître la fabuleuse aventure de l'aviation que le grand projet Montaudran Aérospace va déployer ses ailes. Tout à la fois campus universitaire, plateforme de recherche et lieu de vie, cette vitrine du pôle de compétitivité Aerospace Valley (Aéronautique, spatial et systèmes embarqués), rassemblera acteurs publics et privés pour faire rayonner le savoir-faire de la métropole toulousaine, capitale européenne de l'aéronautique. Un site unique, appelé à devenir un pôle d'excellence à vocation internationale.

Cahier des opérations urbaines, Toulouse Métropole, avril 2011.

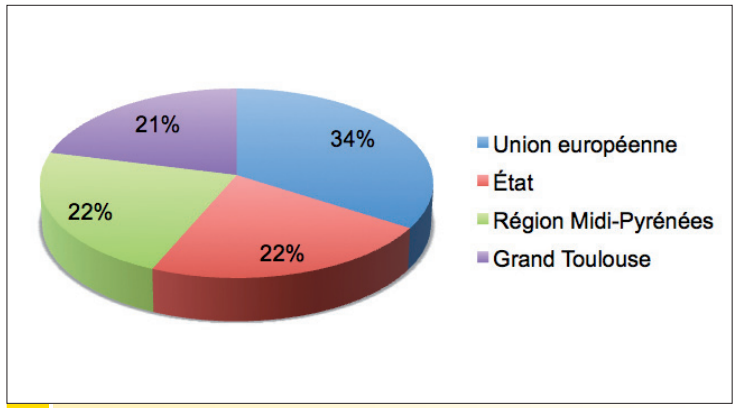

2 Le financement de l'espace Clément Ader

D.R.

3 Présentation du projet

© Nathan 2012 – Histoire Géographie 3e

3

La région Midi-Pyrénées

L'organisation du territoire régional

Comment le territoire Midi-Pyrénées est-il organisé ?

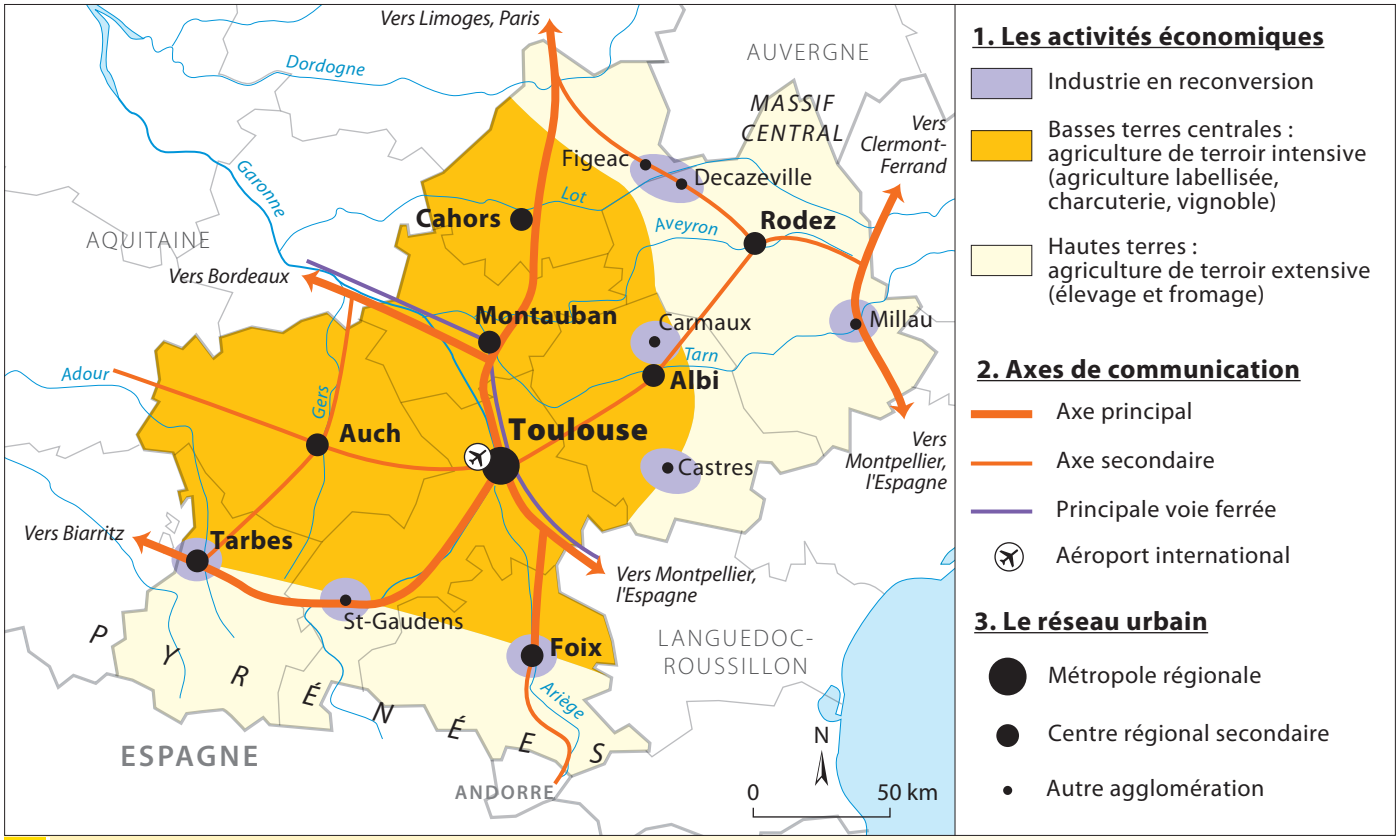

1 Les principales activités et les réseaux de communication

© Sigurcamp

2 Une grande richesse touristique

La cité épiscopale d'Albi (Tarn) est un des très nombreux sites touristiques de Midi-Pyrénées. Elle est inscrite au patrimoine mondial de l'UNESCO.

4 Toulouse : pôle de compétitivité et dynamisme démographique

L'aire urbaine de Toulouse (1,2 million d'habitants) est un pôle d'excellence de l'industrie aéronautique et spatiale française et européenne. Ces industries de haute technologie s'appuient sur les ressources d'un pôle universitaire puissant et de renommée internationale. Elle fait aussi preuve d'un fort dynamisme démographique.

L'aire urbaine de Toulouse est devenue la quatrième de France, derrière Marseille et devant Lille. Elle est surtout la grande aire urbaine, parmi toutes celles de plus de 500 000 habitants, à bénéficier du plus fort dynamisme démographique, devant même celle de Montpellier. Et cette croissance, très soutenue, devrait rester la plus forte de toutes ces grandes aires d'ici les années 2040 au moins. Cette dynamique démographique est portée à la fois par un excédent naturel et par sa capacité à attirer de nouvelles populations. Ainsi, avec une croissance annuelle de 1 % entre 2007 et 2042, elle se situerait devant Nantes et Bordeaux (0,7 %), Lyon (0,6 %), Marseille et Nice (0,3 %), et Lille (0,2 %). Au final, l'aire toulousaine pourrait accueillir 470 000 habitants supplémentaires d'ici 2042 : c'est la population d'une agglomération comme celle de Rouen ou Strasbourg.

D'après Dossier de l'INSEE n°155, février 2012.

© Nathan 2012 – Histoire Géographie 3e

4

La région Midi-Pyrénées

Croquis de l'organisation du territoire

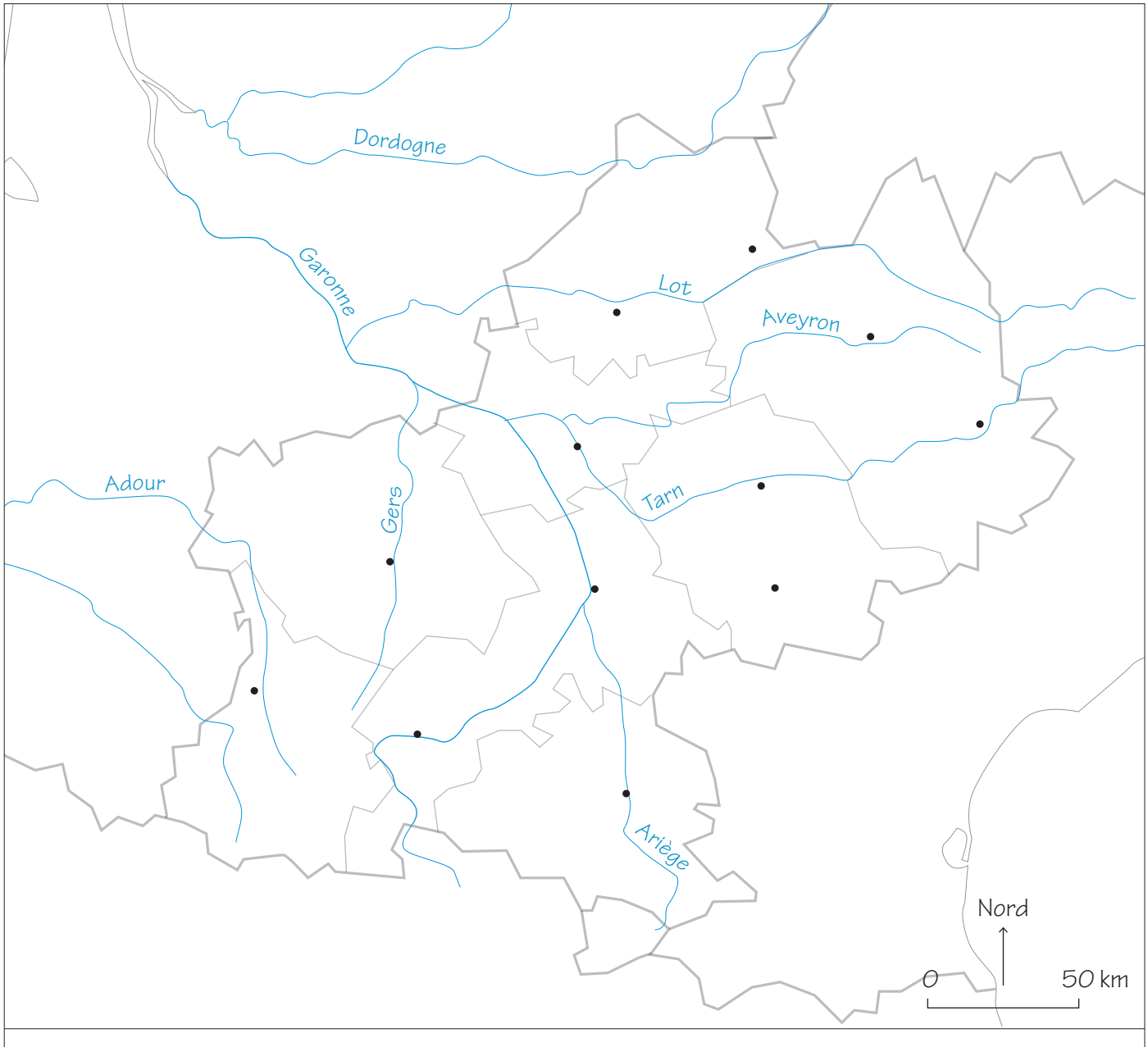

© Nathan 2012 – Histoire Géographie 3e