

# Fiche de révision

## Chapitre 18 – L'organisation du territoire français

### ● Schéma de synthèse

#### Comment le territoire français est-il organisé ?

##### Une forte métropolisation

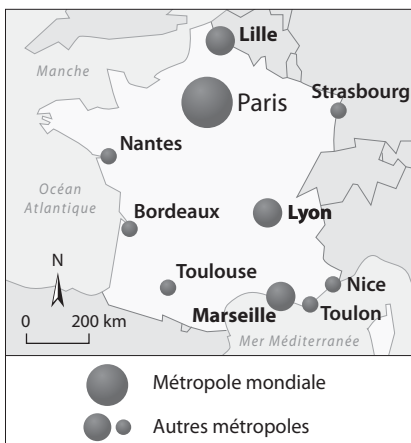
- Domination de l'agglomération parisienne
- Mais développement important de certaines métropoles de province (Bordeaux, Toulouse, Montpellier...)

##### Des territoires au dynamisme inégal

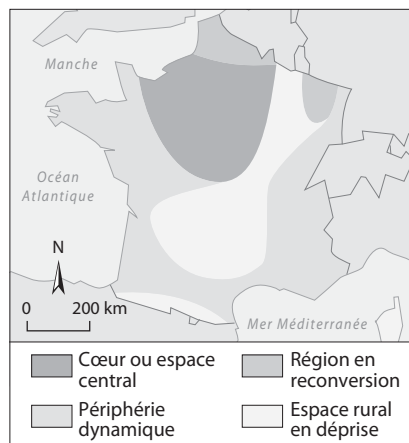
- La région parisienne, intégrée aux dynamiques européennes et mondiales
- Les périphéries dynamiques du Sud et de l'Ouest
- Le Nord et l'Est en difficile reconversion
- Certains espaces à dominante rurale fragilisés

##### Un territoire ouvert sur l'Europe et sur le monde

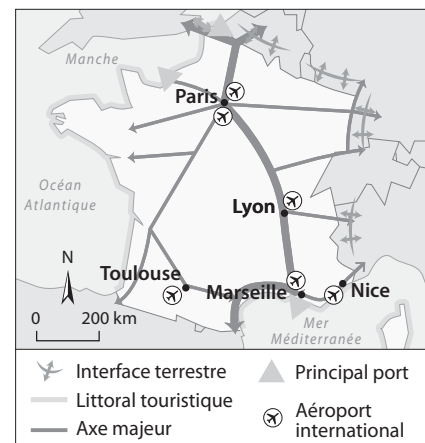
- Des interfaces terrestres avec la mégapole européenne (Eurorégions, tunnel sous la Manche...)
- Des interfaces maritimes à partir des grands ports (Marseille, Le Havre, Dunkerque)
- Un carrefour de communication de rang mondial (Paris)
- Des carrefours européens (Lyon, Lille)



Les dix principales aires urbaines



Une nouvelle organisation du territoire



Un territoire ouvert sur le monde

### ● Les mots clés

**Déprise** : abandon de l'activité dans un territoire agricole.

**Littoralisation** : concentration des hommes et des activités sur les littoraux.

**Mondialisation** : processus d'intégration et d'interdépendances des territoires et des sociétés à l'échelle mondiale.

**Reconversion** : adaptation des activités d'un territoire à des conditions économiques nouvelles.

### ● Les chiffres clés

• **Paris** : 29 % de la richesse nationale.

• **Métropoles régionales** : 28 % des emplois dans le tertiaire supérieur en France.